



GŁOGÓW

KONTAKT:
Urząd Miejski w Głogowie
Rynek 10, 67-200 Głogów
tel. +48 76 726 54 42, tel./fax +48 76 726 54 47
e-mail: wpg@glogow.um.gov.pl
www.glogow.pl

Przemysł, składy, usługi komercyjne

Położenie:

Miejska Strefa Inwestycyjna

B12

Powierzchnia: 121 049 m²

Teren przeznaczony na funkcje produkcyjno-magazynowe.

B13

Powierzchnia: 59 206 m²

Teren przeznaczony na funkcje produkcyjno-magazynowe i usług komercyjnych.

B14

Powierzchnia: 53 173 m²

Teren przeznaczony na funkcje produkcyjno-magazynowe i usług komercyjnych.

B15

Powierzchnia: 88 073 m²

Teren przeznaczony na funkcje produkcyjno-magazynowe i usług komercyjnych.

B16

Powierzchnia: 60 978 m²

Teren przeznaczony na funkcje produkcyjno-magazynowe.

B17

Powierzchnia: 17 829 m²

Teren przeznaczony na funkcje produkcyjno-magazynowe.

B18

Powierzchnia: 8 463 m²

Teren przeznaczony na funkcje produkcyjno-magazynowe i usług komercyjnych.

B19

Powierzchnia: 13 965 m²

Teren przeznaczony na funkcje produkcyjno-magazynowe i usług komercyjnych.

B22

Powierzchnia: 79 492 m²

Teren przeznaczony na funkcje produkcyjno-magazynowe.

B23

Powierzchnia: 60 606 m²

Teren przeznaczony na funkcje produkcyjno-magazynowe.

B24

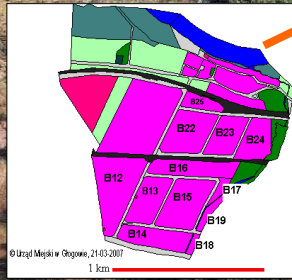
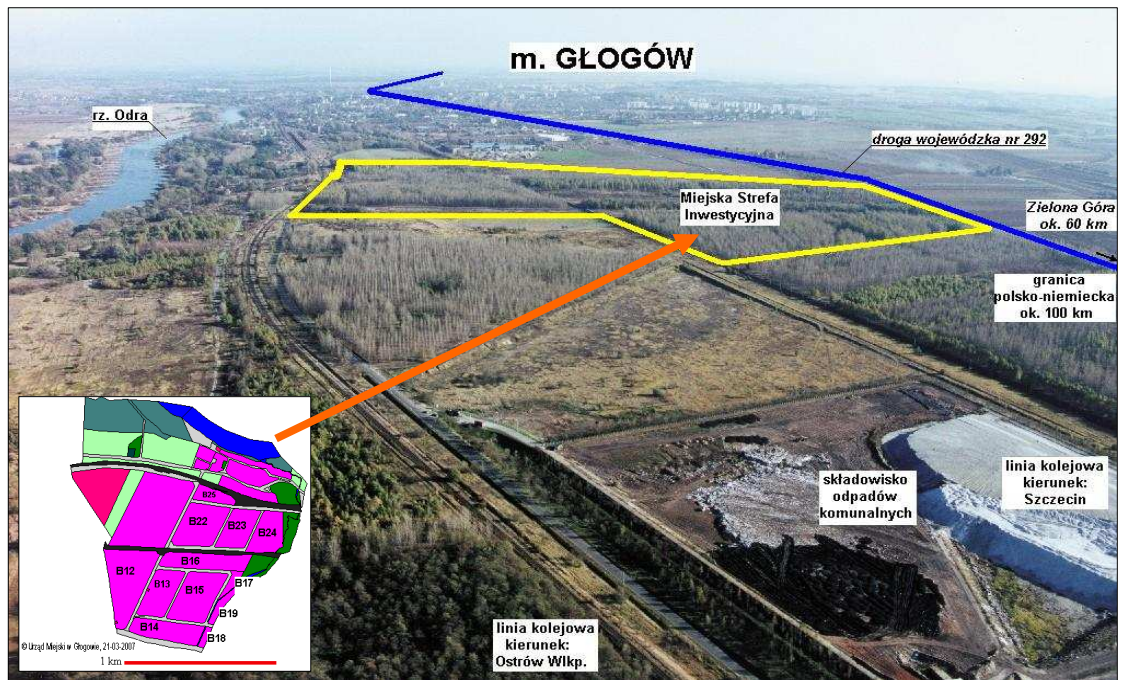
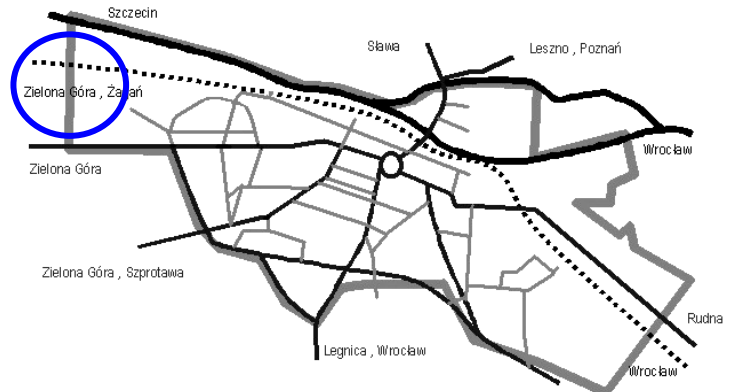
Powierzchnia: 52 096 m²

Teren przeznaczony na funkcje produkcyjno-magazynowe.

B25

Powierzchnia: 20 933 m²

Teren przeznaczony na funkcje produkcyjno-magazynowe i usług komercyjnych.



Opis:

- Miejska Strefa Inwestycyjna położona jest pomiędzy Hutą Miedzi Głogów a miastem przy drodze wojewódzkiej 292 w kierunku Zielonej Góry (bliska odległość od drogi krajowej nr 12 – 3 km i nr 3 – 15 km).
- Przez obszar ten przechodzą 2 linie kolejowe: Wrocław – Szczecin oraz Żagań – Ostrów Wlkp. Istnieje możliwość budowy bocznic kolejowych.
- Wzdłuż północnej granicy płynie rzeka Odra. W odległości ok. 1,5 km od strefy znajduje się port rzeczny. Istnieje także możliwość budowy portu na oferowanym terenie.
- Na oferowanym terenie znajduje się trafostacja 20/0,4 kV oraz przesyłowa sieć ciepłna.
- W odległości ok. 1,5 km od strefy znajduje się nowoczesna oczyszczalnia ścieków. Przy terenie znajduje się komunalne i przemysłowe wysypisko odpadów.
- Miejska Strefa Inwestycyjna to ok. 66,4 ha terenu. Istnieje możliwość powiększenia strefy.



Odległości:

Wrocław	100 km
Poznań	120 km
Berlin	250 km
Warszawa	400 km

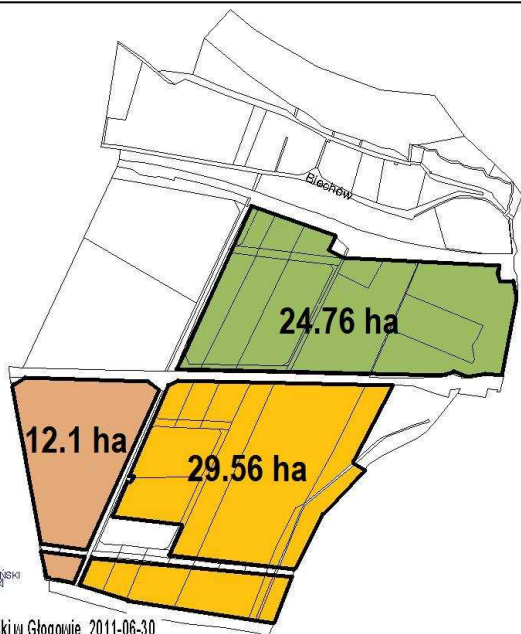
Granice:

PL – D	ok. 120 km
PL – CZ	ok. 140 km

Dane liczbowe

o mieście:

Ludność:	67 853
Powierzchnia:	35 km ²
Liczba banków:	35
Liczba szkół wyższych:	3



RYCOP, GOSPRZĄSKI
 © Urząd Miejski w Głogowie, 2011-06-30

